

Sportmuffelweg

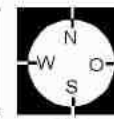
Breite Wand/Grazer Bergland



schön




50 min



W



45 min



ausreichend



6



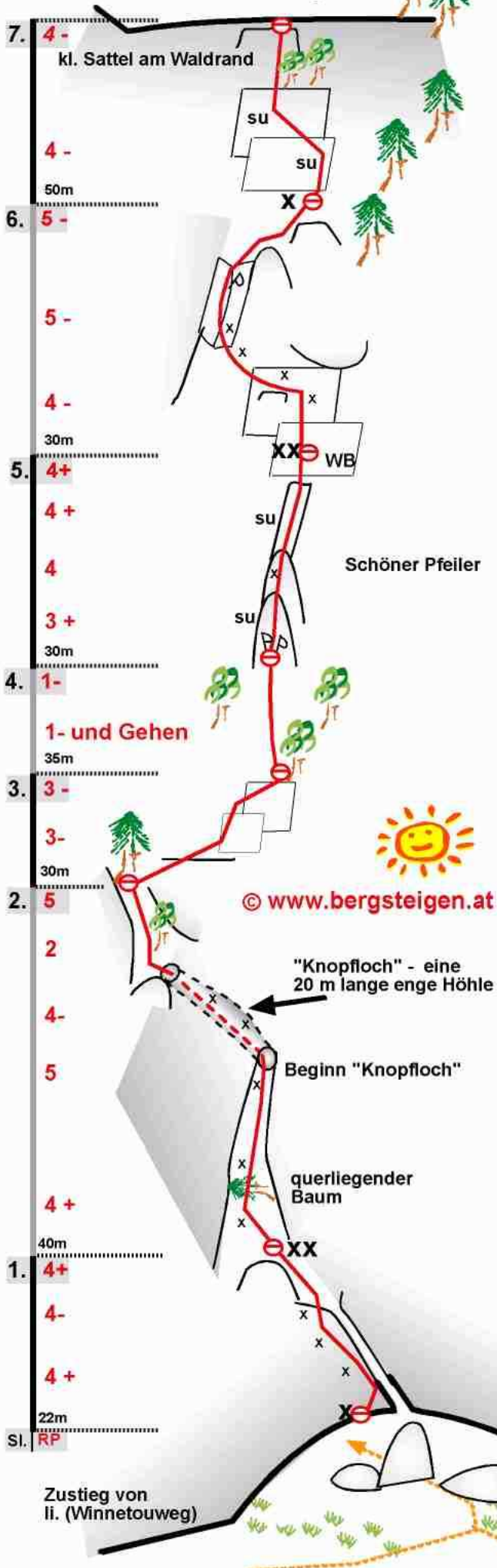
50m



Grundsortiment



enger Durchschlupf!
Sanduhrschlingen mit nehmen!



Allgemeines: Aufgrund der neueren Touren im Bereich der Breiten Wand (Eldorado) und des Rötstein SO-Sporn (Michelangelo, UFO,...) eher etwas in Vergessenheit geratene Tour. Saniert mit BH, gute Absicherung, aufgrund des 'Knopflochs' in der 2. SL nichts für claustrophobische Veranlagte... Die Breite Wand ist eine westlich vom Rötstein SO-Sporn abgesetzte Wand, die aber über den praktisch gleichen Zustiegsweg entweder vom Parkplatz Rote Wand oder Mixnitz erreicht werden kann.

1. Begehung: Franz Horich und Gefährten 1985

5; meist um 4

Material: 50m Einfachseil, 6 Expreßschlingen, 2-3 SU-Schlingen, Helm, Rucksack hinderlich.

Zeit: 2,5 h.

Zustieg: Vom Parkplatz Rote Wand an seinem S-Ende zuerst leicht fallend (Schranken), dann an einer kleinen Lichtung rechts vorbei im Wald bis oberhalb des Jagdhaus Steindl. Kurz der Lichtung aufwärts folgen bis links ein kleiner Steig auf den Waldrücken beginnt. Nach wenigen Metern Wegteilung: Der markierte Wanderweg geht bergab nach Mixnitz, rechts haltend weiter bergauf, bis man auf eine Lücke in einem Wildzaun trifft. Hier hindurch und am Zaun entlang. Dort, wo der Weg bergauf (rechts) vom Zaun abweicht nun nicht weiter bergauf - dieser Weg führt zu den Routen am SO-Sporn (vom Elfengarten bis Land des Lächelns) - sondern am Zaun entlang fast eben und zuletzt leicht fallend, bis man auf eine begrünte Forststrasse trifft. Nach ca. 200m auf dieser steil rechts bergauf ein schmaler Steig (schwer zu sehen), der über die freie Lichtung zum Wandfuß führt. Nun waagrecht nach links und zuletzt steil in einen eher finsternen Winkel mit großer Fichte, hier links im Winkel hinter einem einzelnen Felsblock E-Haken.

Abstieg: Vom Ausstiegsstand auf dem hier direkt ansetzenden Weg in den Wald, nach rechts auf eine Wiese und rechtshaltend auf ihr entlang zum Beginn des Kellersteiges. Dieser führt gut sichtbar zum SO-Sporn Wandfuß. Man kann hier eine weitere Tour anhängen oder waagrecht am Wandfuß entlang gehen, bis man auf den Aufstiegsweg trifft, der vom Wildzau kommt.

Anfahrt: Auf der S 35 (Graz- Bruck) bei der Abfahrt Frohnleiten Richtung Rechberg und bei der Abzweigung Tyrnau links abbiegen. Einige km taleinwärts, bis nach Tyrnau links bei einem grünen Wegweiser die Straße zur Roten Wand abzweigt. Auf dieser zum Parkplatz.

Achtung: Neue Halteverbote vor und nach dem eigentl. Parkplatz entlang der Strasse, diese werden auch von der Gendarmerie gehndet!

